

DISTRIBUCIÓN TERRITORIAL DE FRUTALES DE HUESO, OLIVAR Y ALMENDRO EN ARAGÓN

CAMPAÑA 2022



SECCIÓN DE ANALISIS, PLANIFICACIÓN Y SEGUIMIENTO AGRARIO

SECCIÓN DE PLANIFICACIÓN

SERVICIO DE PROGRAMAS RURALES

DIRECCIÓN GENERAL DE DESARROLLO RURAL

Abril de 2023

Presentación:

El presente informe ha sido elaborado por la **Sección de Análisis, Planificación y Seguimiento Agrario** y la **Sección de Planificación** del Servicio de Programas Rurales de la Dirección General de Desarrollo Rural (Departamento de Agricultura Ganadería y Medio Ambiente del Gobierno de Aragón).

La extracción de la información recogida en el informe y elaboración de tablas y gráficos se ha realizado a través del **SISTEMA INFORMÁTICO DE GESTIÓN ESTADÍSTICA AGRARIA DE ARAGÓN (SINGEAR)**, plataforma diseñada por el Servicio de Programas Rurales con tecnología *Oracle Business Intelligence (BI)*, donde están intercomunicadas las distintas fuentes de información del Departamento y otros organismos oficiales.



Las fuentes de información utilizadas han sido las **Solicitudes Únicas de la PAC 2022 (SUPAC 2022)** y el **Registro General de la Producción Agrícola (REGPA)**. Los datos aquí presentados pueden no coincidir con el de otras operaciones estadísticas (Encuesta de superficies y rendimientos de cultivo ESYRCE, Avances mensuales de superficies y Producciones Agrícolas, Superficies y Producciones Anuales de Cultivos, etc.), al tener cada una de ellas una metodología concreta y unos objetivos distintos.

Zaragoza, 3 de abril de 2023

Servicio de Programas Rurales

Dirección General de Desarrollo Rural

Santiago J. Fuertes Lázaro

Jefe de Sección de Análisis, Planificación y
Seguimiento Agrario

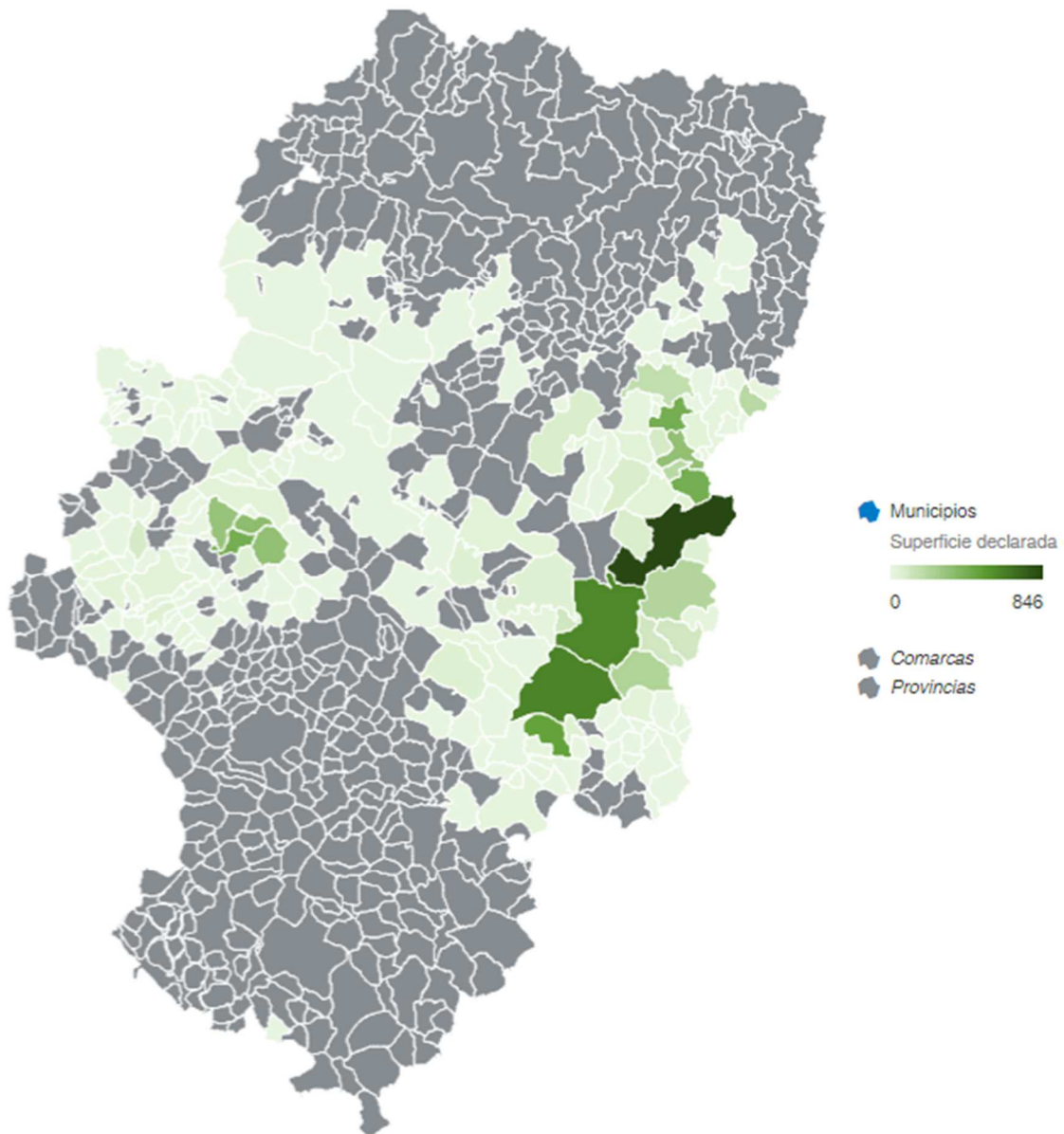
Silvia Quílez Domingo

Jefa de Sección de Planificación

MELOCOTÓN

Distribución municipal 2022

(8.184,52 ha)



Superficie declarada en Aragón (2022) del cultivo de **Melocotón** por comarca administrativa:

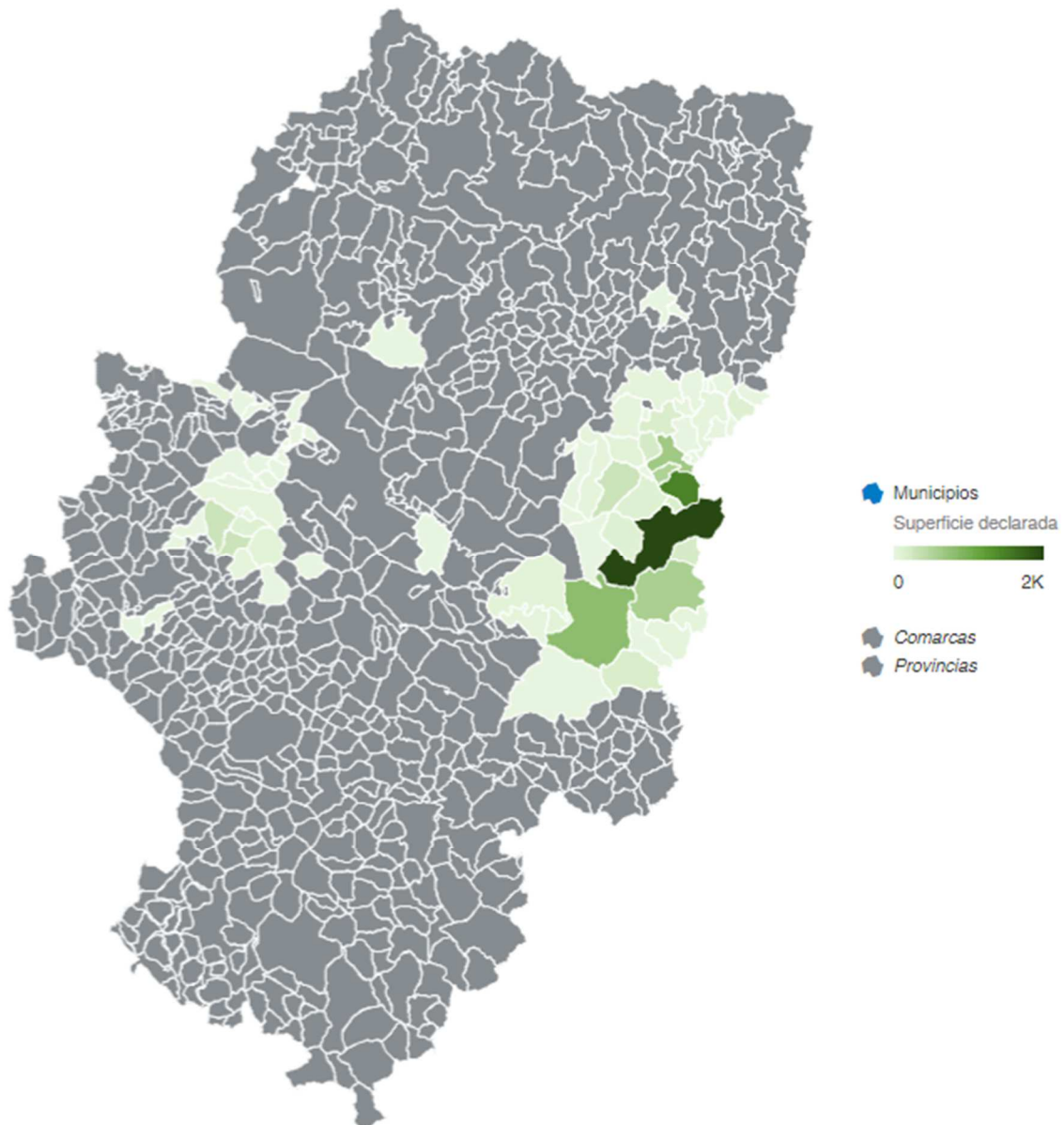
			Superficie declarada (ha)
Huesca	Ribagorza	MELOCOTONEROS	0,28
	Hoya de Huesca / Plana de Uesca	MELOCOTONEROS	4,43
	Somontano de Barbastro	MELOCOTONEROS	4,22
	Cinca Medio	MELOCOTONEROS	788,37
	La Litera / La Litera	MELOCOTONEROS	281,35
	Los Monegros	MELOCOTONEROS	92,90
	Bajo Cinca / Baix Cinca	MELOCOTONEROS	2.081,60
Teruel	Bajo Martín	MELOCOTONEROS	100,40
	Andorra-Sierra de Arcos	MELOCOTONEROS	1,56
	Bajo Aragón	MELOCOTONEROS	1.219,94
	Comunidad de Teruel	MELOCOTONEROS	0,18
	Maestrazgo	MELOCOTONEROS	8,81
	Matarraña / Matarranya	MELOCOTONEROS	42,50
Zaragoza	Cinco Villas	MELOCOTONEROS	2,60
	Bajo Cinca / Baix Cinca	MELOCOTONEROS	212,37
	Tarazona y el Moncayo	MELOCOTONEROS	1,16
	Campo de Borja	MELOCOTONEROS	3,23
	Aranda	MELOCOTONEROS	5,39
	Ribera Alta del Ebro	MELOCOTONEROS	5,41
	Valdejalón	MELOCOTONEROS	1.266,97
	Central	MELOCOTONEROS	5,74
	Ribera Baja del Ebro	MELOCOTONEROS	153,82
	Bajo Aragón-Caspe / Baix Aragón-Casp	MELOCOTONEROS	1.148,05
	Comunidad de Calatayud	MELOCOTONEROS	423,85
	Campo de Cariñena	MELOCOTONEROS	328,73
	Campo de Belchite	MELOCOTONEROS	0,37
	Campo de Daroca	MELOCOTONEROS	0,29

TOTAL MELOCOTÓN ARAGÓN (2022): 8.184,52 ha

NECTARINA

Distribución municipal 2022

(6.983,20 ha)



Superficie declarada en Aragón (2022) del cultivo de **Nectarina** por comarca administrativa:

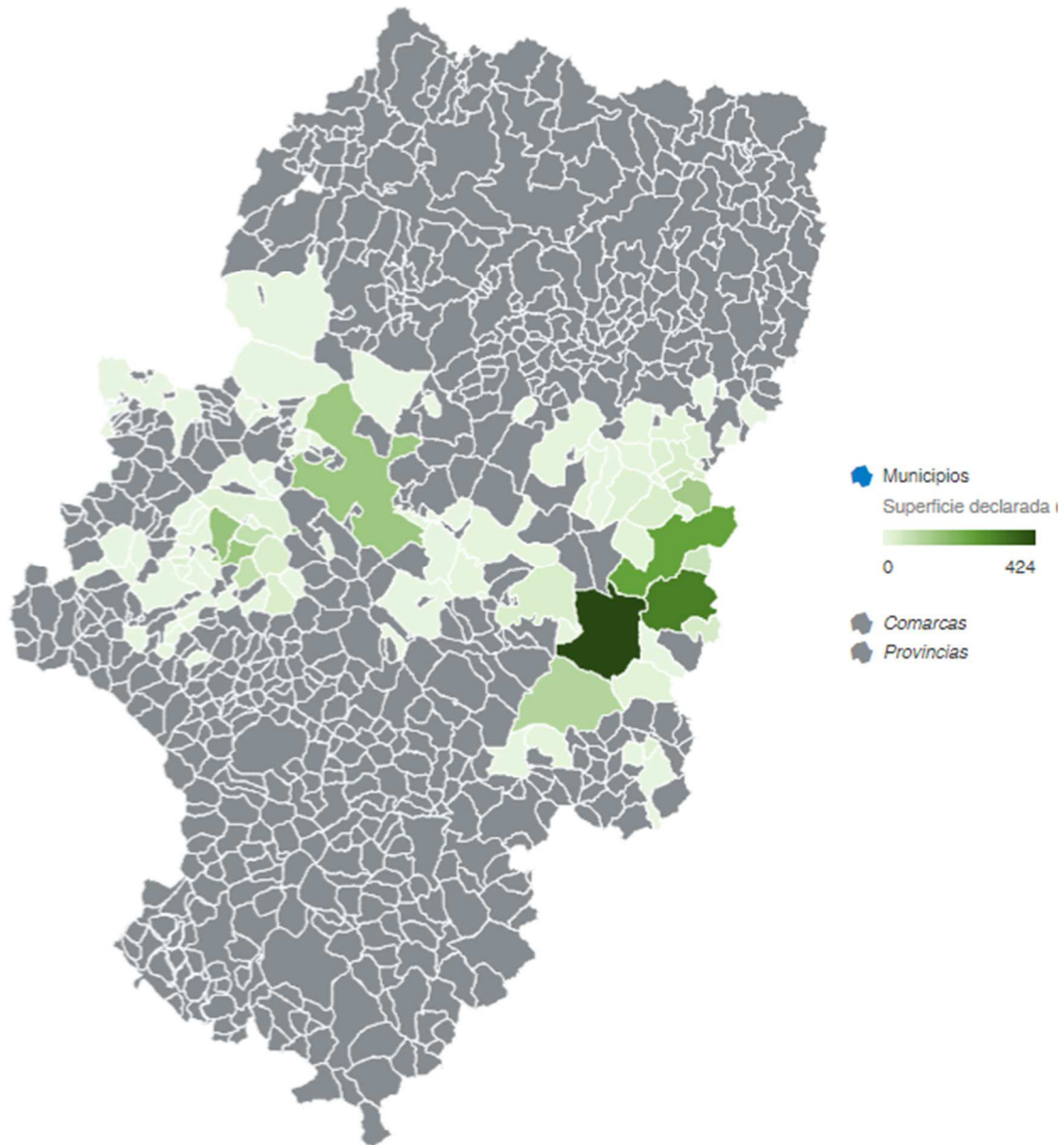
			Superficie declarada (ha)
Huesca	Hoya de Huesca / Plans de Uesca	NECTARINOS	8,41
	Somontano de Barbastro	NECTARINOS	11,91
	Cinca Medio	NECTARINOS	425,34
	La Litera / La Llitera	NECTARINOS	179,76
	Los Monagros	NECTARINOS	47,81
	Bajo Cinca / Baix Cinca	NECTARINOS	4.200,40
Teruel	Bajo Aragón	NECTARINOS	7,83
Zaragoza	Bajo Cinca / Baix Cinca	NECTARINOS	438,62
	Campo de Borja	NECTARINOS	0,04
	Ribera Alta del Ebro	NECTARINOS	12,13
	Valdejalón	NECTARINOS	581,80
	Central	NECTARINOS	0,04
	Ribera Baja del Ebro	NECTARINOS	90,93
	Bajo Aragón-Caspe / Baix Aragó-Casp	NECTARINOS	908,09
	Comunidad de Calatayud	NECTARINOS	2,01
	Campo de Cariñena	NECTARINOS	70,08

TOTAL NECTARINA ARAGÓN (2022): 6.983,20 ha

ALBARICOQUE

Distribución municipal 2022

(2.546,60 ha)



Superficie declarada en Aragón (2022) del cultivo de **Albaricoque** por comarca administrativa:

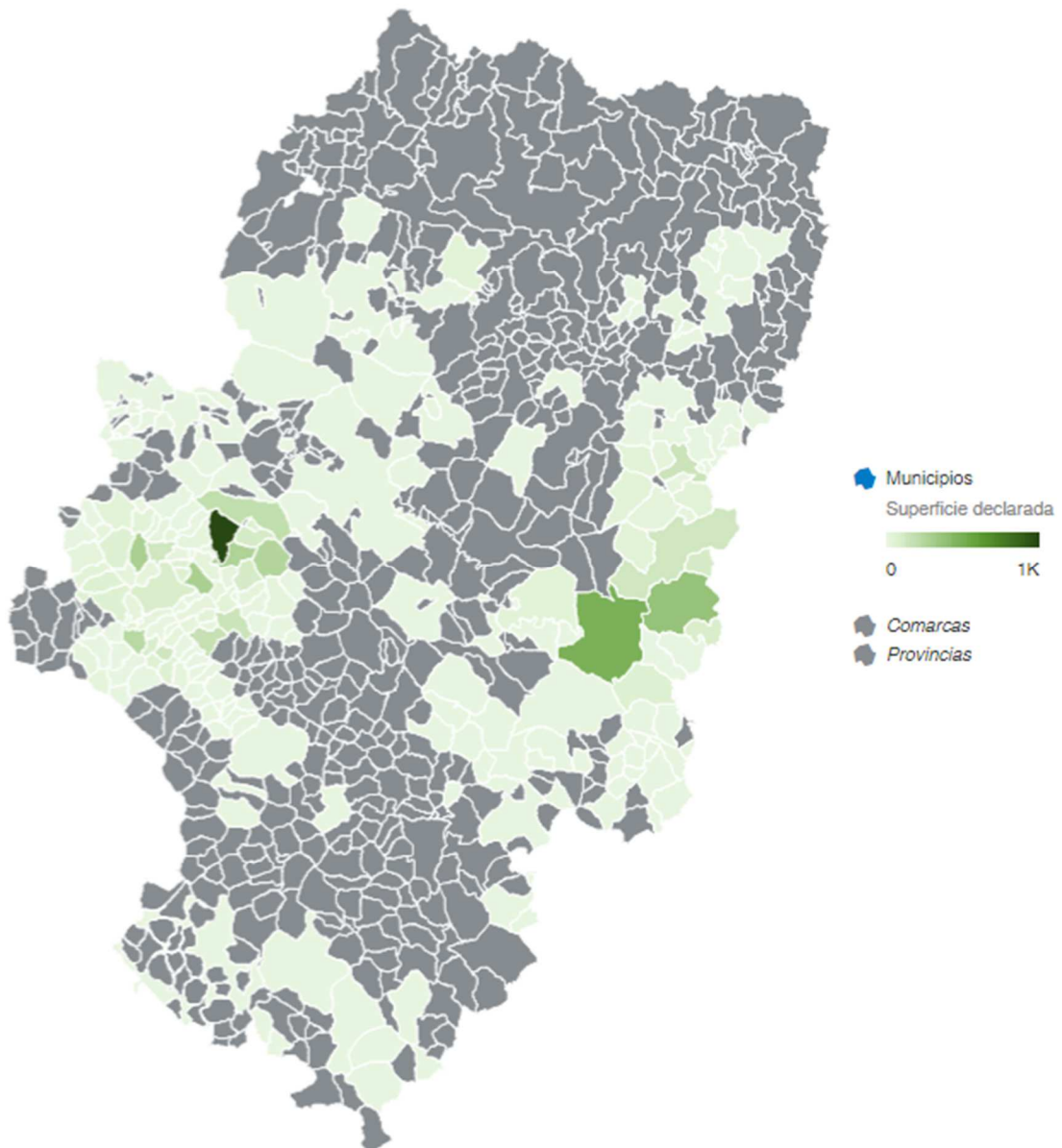
			Superficie declarada (ha)
Huesca	Cinca Medio	ALBARICOQUEROS	62,07
	La Litera / La Litera	ALBARICOQUEROS	26,77
	Los Monegros	ALBARICOQUEROS	14,05
	Bajo Cinca / Baix Cinca	ALBARICOQUEROS	626,56
Teruel	Bajo Aragón	ALBARICOQUEROS	114,74
	Matarraña / Matarranya	ALBARICOQUEROS	25,35
Zaragoza	Cinco Villas	ALBARICOQUEROS	0,83
	Bajo Cinca / Baix Cinca	ALBARICOQUEROS	318,87
	Tarazona y el Moncayo	ALBARICOQUEROS	0,81
	Campo de Borja	ALBARICOQUEROS	0,29
	Aranda	ALBARICOQUEROS	0,26
	Ribera Alta del Ebro	ALBARICOQUEROS	11,68
	Valdejalón	ALBARICOQUEROS	501,72
	Central	ALBARICOQUEROS	160,90
	Ribera Baja del Ebro	ALBARICOQUEROS	55,48
	Bajo Aragón-Caspe / Baix Aragó-Casp	ALBARICOQUEROS	493,80
	Comunidad de Calatayud	ALBARICOQUEROS	61,77
	Campo de Cariñena	ALBARICOQUEROS	69,57
	Campo de Belchite	ALBARICOQUEROS	1,08

TOTAL ALBARICOQUE ARAGÓN (2022): 2.546,60 ha

CEREZO

Distribución municipal 2022

(8.712,99 ha)



Superficie declarada en Aragón (2022) del cultivo de **Cerezo por comarca administrativa:**

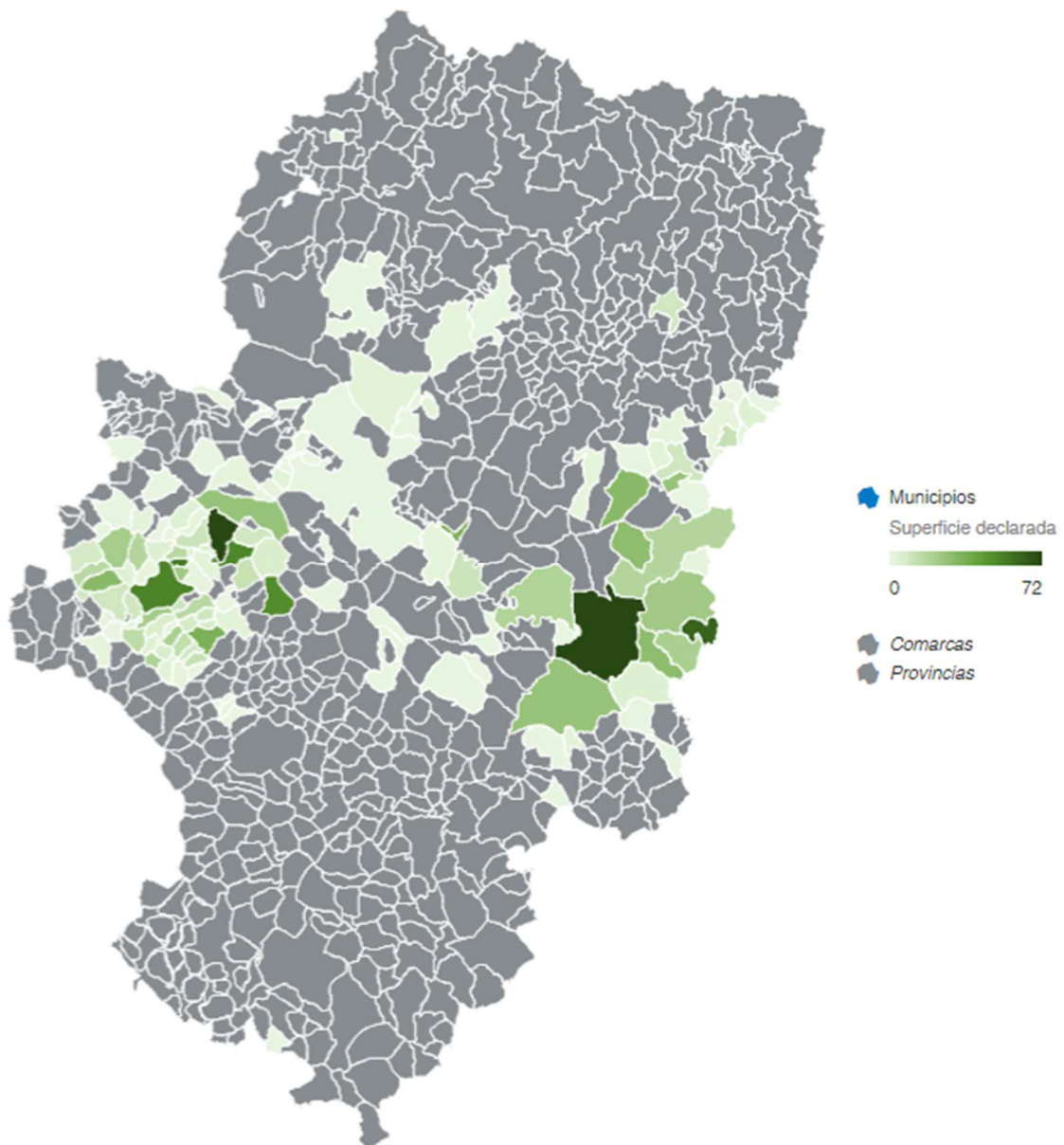
			Superficie declarada (ha)
Huesca	Ribagorza	CEREZOS	2,10
	Hoya de Huesca / Plana de Uesca	CEREZOS	00,30
	Somontano de Barbastro	CEREZOS	20,41
	Cinca Medio	CEREZOS	08,21
	La Litera / La Litera	CEREZOS	10,42
	Los Monegros	CEREZOS	0,70
	Bajo Cinca / Baix Cinca	CEREZOS	004,48
Teruel	Bajo Martín	CEREZOS	1,50
	Jiloca	CEREZOS	23,71
	Andorra-Sierra de Arcos	CEREZOS	4,10
	Bajo Aragón	CEREZOS	3,00
	Comunidad de Teruel	CEREZOS	2,08
	Maestrazgo	CEREZOS	1,10
	Sierra de Albarracín	CEREZOS	0,10
	Gúdar-Javalambre	CEREZOS	2,87
	Matarraña / Matarranya	CEREZOS	12,43
Zaragoza	Cinco Villas	CEREZOS	5,20
	Los Monegros	CEREZOS	0,00
	Bajo Cinca / Baix Cinca	CEREZOS	400,34
	Tarazona y el Moncayo	CEREZOS	20,40
	Campo de Borja	CEREZOS	1,30
	Aranda	CEREZOS	342,50
	Ribera Alta del Ebro	CEREZOS	1,04
	Valdejalón	CEREZOS	2.405,50
	Central	CEREZOS	4,40
	Ribera Baja del Ebro	CEREZOS	05,70
	Bajo Aragón-Caspe / Baix Aragó-Casp	CEREZOS	801,53
	Comunidad de Calatayud	CEREZOS	2.000,77
	Campo de Cariñena	CEREZOS	388,40
	Campo de Belchite	CEREZOS	2,71
	Campo de Daroca	CEREZOS	145,01

TOTAL CEREZO ARAGÓN (2022): 8.712,99 ha

CIRUELO

Distribución municipal 2022

(1.234,41 ha)



Superficie declarada en Aragón (2022) del cultivo de **Ciruelo** por comarca administrativa:

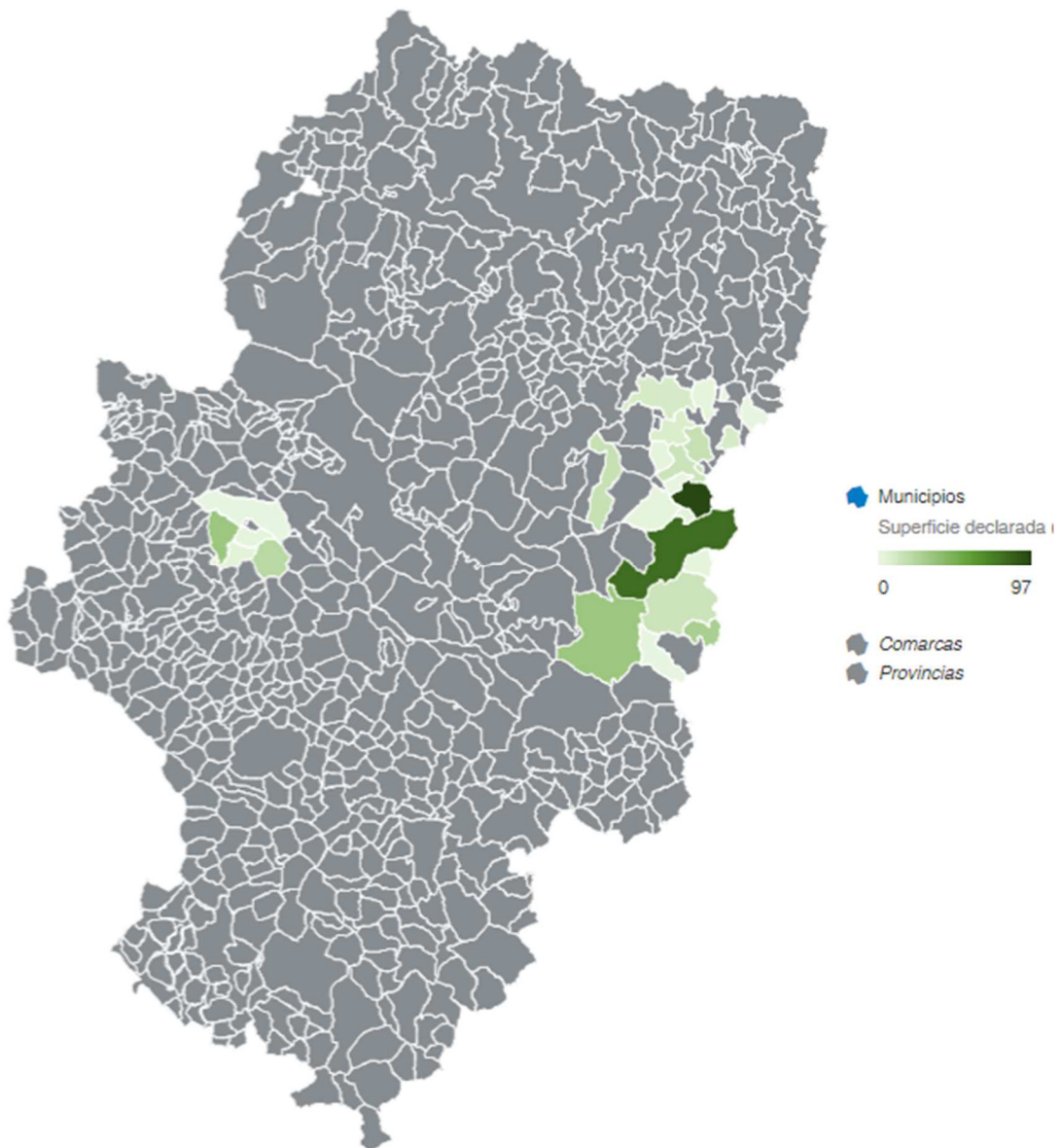
			Superficie declarada (ha)
Huesca	Hoya de Huesca / Plana de Uesca	CIRUELOS	1,26
	Somontano de Barbastro	CIRUELOS	8,37
	Cinca Medio	CIRUELOS	6,13
	La Litera / La Litera	CIRUELOS	16,45
	Los Monegros	CIRUELOS	1,26
	Bajo Cinca / Baix Cinca	CIRUELOS	115,88
Teruel	Bajo Martín	CIRUELOS	0,32
	Jiloca	CIRUELOS	0,13
	Bajo Aragón	CIRUELOS	29,84
	Comunidad de Teruel	CIRUELOS	0,11
	Matarraña / Matarranya	CIRUELOS	0,55
Zaragoza	La Jacetania	CIRUELOS	0,27
	Cinco Villas	CIRUELOS	0,05
	Bajo Cinca / Baix Cinca	CIRUELOS	23,47
	Tarazona y el Moncayo	CIRUELOS	0,01
	Campo de Borja	CIRUELOS	0,10
	Aranda	CIRUELOS	12,59
	Ribera Alta del Ebro	CIRUELOS	3,88
	Valdejalón	CIRUELOS	183,68
	Central	CIRUELOS	40,90
	Ribera Baja del Ebro	CIRUELOS	30,48
	Bajo Aragón-Caspe / Baix Aragó-Casp	CIRUELOS	191,20
	Comunidad de Calatayud	CIRUELOS	504,06
	Campo de Cariñena	CIRUELOS	56,33
	Campo de Belchite	CIRUELOS	2,65
	Campo de Daroca	CIRUELOS	4,44

TOTAL CIRUELO ARAGÓN (2022): 1.234,41 ha

PLATERINA

Distribución municipal 2022

(404,37 ha)



Superficie declarada en Aragón (2022) del cultivo de **Platerina** por comarca administrativa:

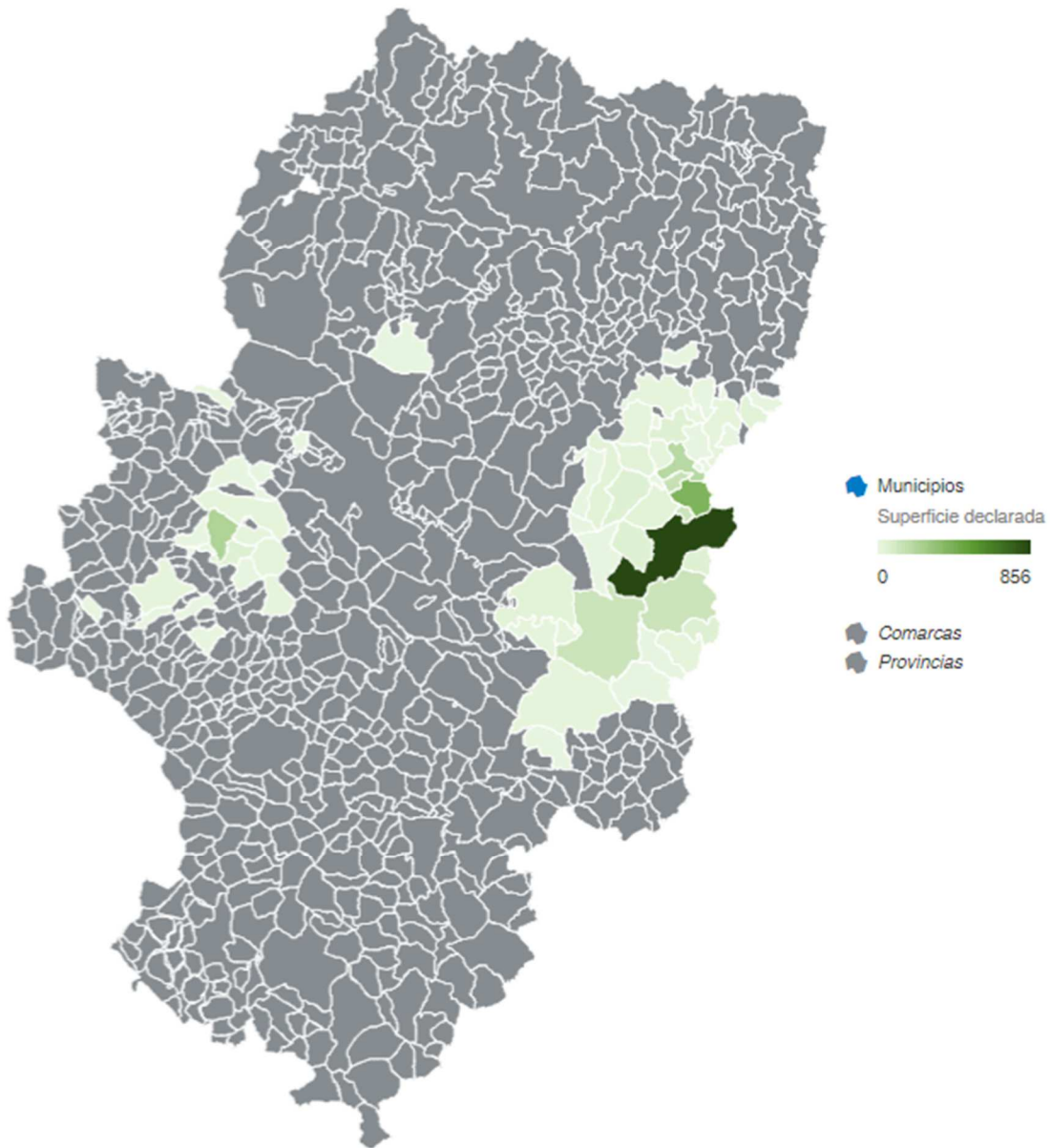
			Superficie declarada (ha)
Huesca	Cinca Medio	PLATERINA	19,95
	La Litera / La Llitera	PLATERINA	29,18
	Los Monegros	PLATERINA	15,91
	Bajo Cinca / Baix Cinca	PLATERINA	201,38
Zaragoza	Bajo Cinca / Baix Cinca	PLATERINA	13,33
	Valdejalón	PLATERINA	41,04
	Bajo Aragón-Caspe / Baix Aragón-Casp	PLATERINA	62,13
	Campo de Cariñena	PLATERINA	21,45

TOTAL PLATERINA ARAGÓN (2022): 407,37 ha

PARAGUAYO

Distribución municipal 2022

(2.939,43 ha)



Superficie declarada en Aragón (2022) del cultivo de **Paraguayo** por comarca administrativa:

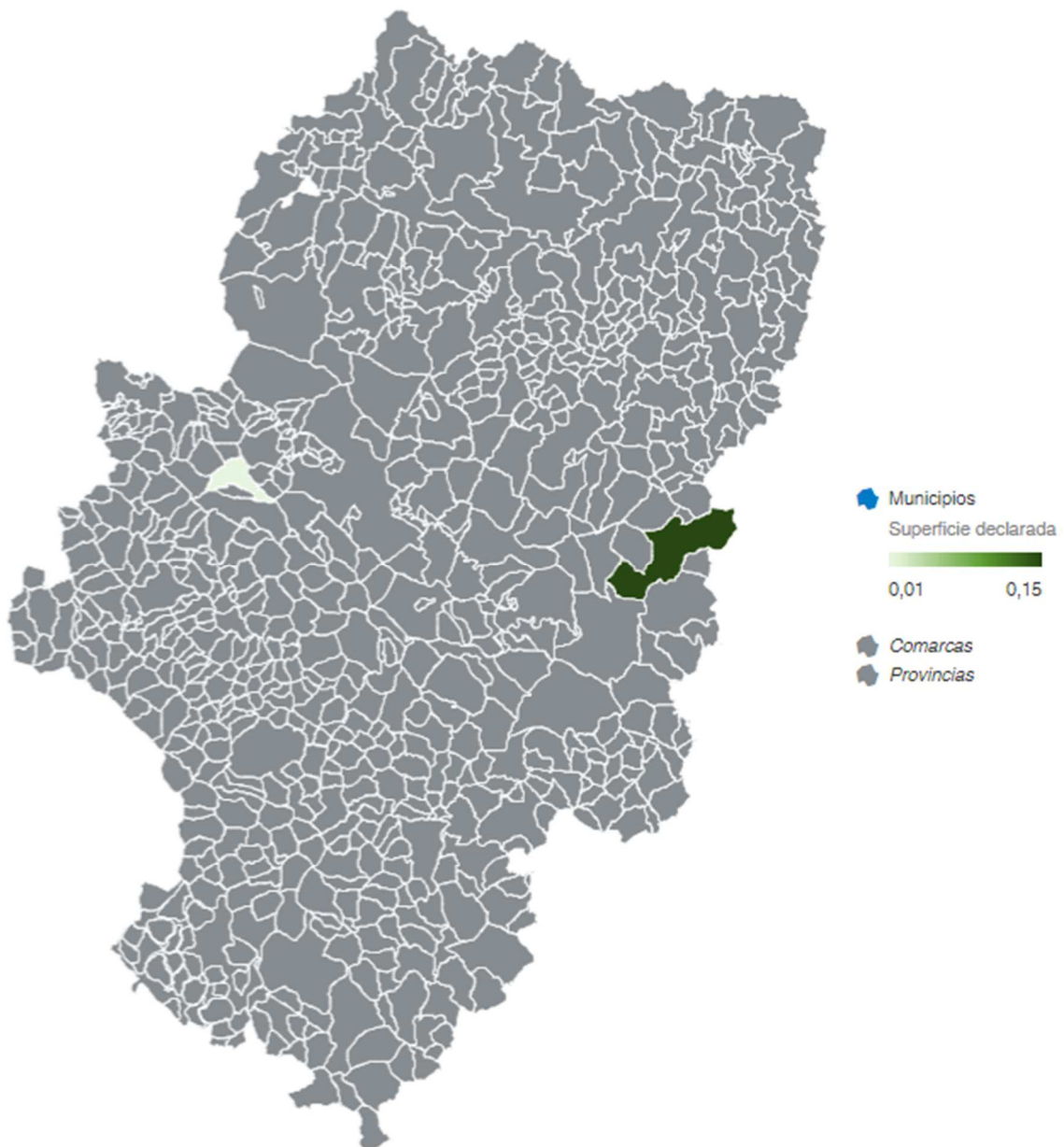
			Superficie declarada (ha)
Huesca	Hoya de Huesca / Plana de Uesca	PARAGUAYO	1,60
	Cinca Medio	PARAGUAYO	142,57
	La Litera / La Llitera	PARAGUAYO	73,83
	Los Monegros	PARAGUAYO	37,84
	Bajo Cinca / Baix Cinca	PARAGUAYO	1.898,45
Teruel	Bajo Aragón	PARAGUAYO	19,88
Zaragoza	Bajo Cinca / Baix Cinca	PARAGUAYO	127,56
	Campo de Borja	PARAGUAYO	0,76
	Ribera Alta del Ebro	PARAGUAYO	0,21
	Valdejalón	PARAGUAYO	327,05
	Ribera Baja del Ebro	PARAGUAYO	52,17
	Bajo Aragón-Caspe / Baix Aragó-Casp	PARAGUAYO	213,49
	Comunidad de Calatayud	PARAGUAYO	13,38
	Campo de Cariñena	PARAGUAYO	30,64

TOTAL PARAGUAYO ARAGÓN (2022): 2.939,43 ha

NÍSPERO

Distribución municipal 2022

(0,16 ha)



Superficie declarada en Aragón (2022) del cultivo de **Níspero** por comarca administrativa:

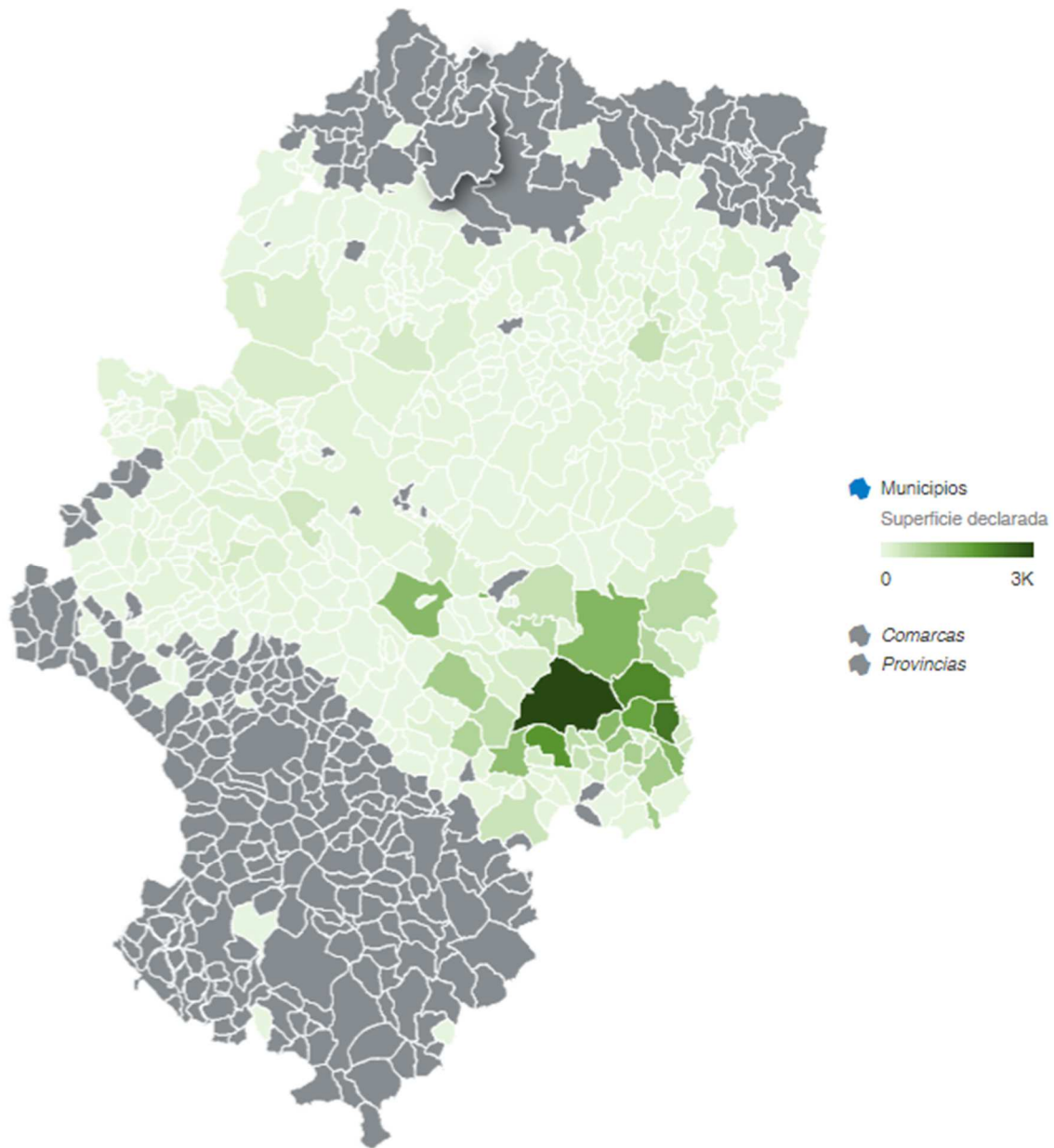
			Superficie declarada (ha)
Huesca	Bajo Cinca / Baix Cinca	NÍSPERO	0,15
Zaragoza	Valdejalón	NÍSPERO	0,01

TOTAL NÍSPERO ARAGÓN (2022): 0,16 ha

OLIVAR

Distribución municipal 2022

(42.719,24 ha)



Superficie declarada en Aragón (2022) del cultivo de **Olivar por comarca administrativa:**

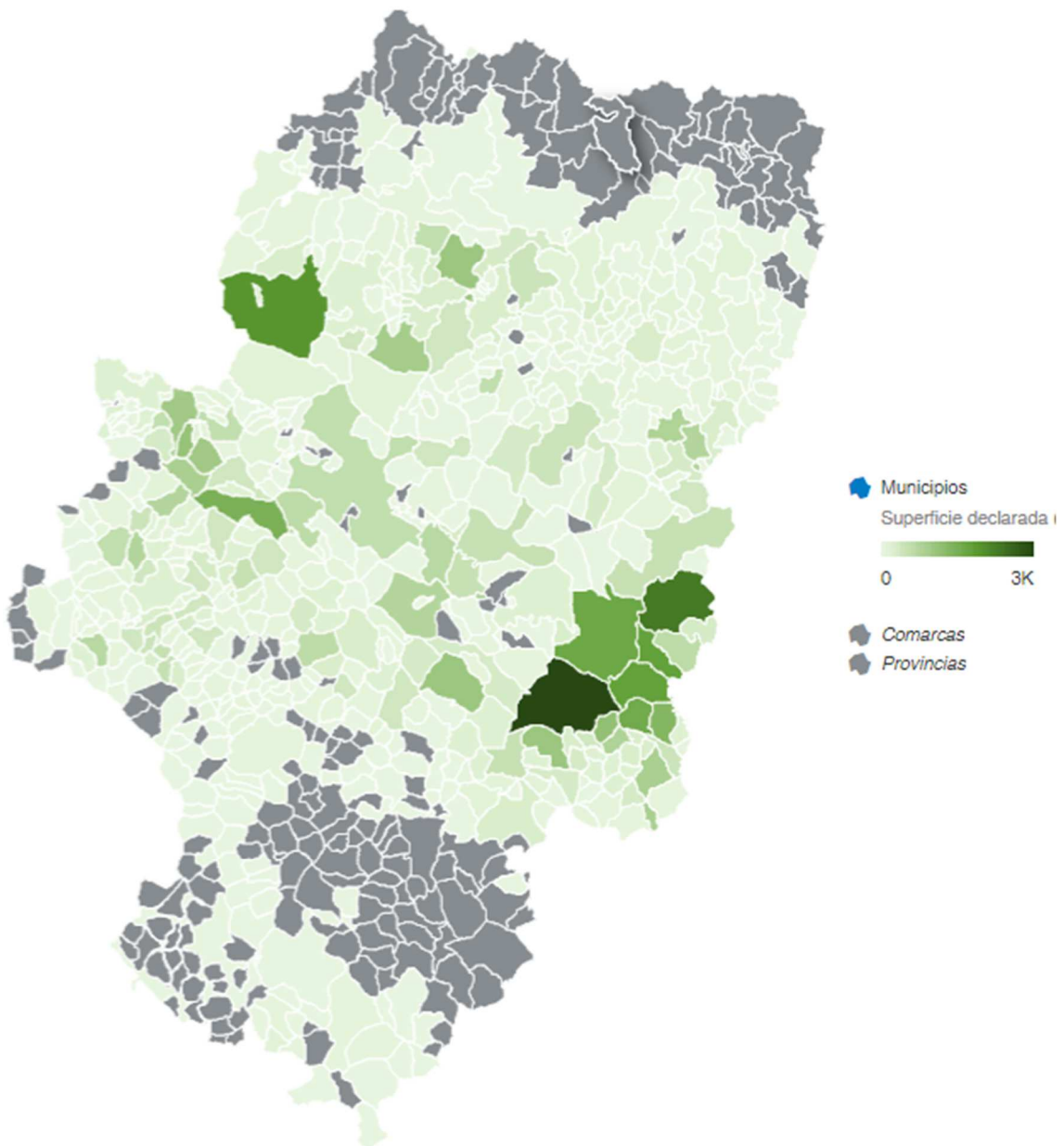
			Superficie declarada (ha)
Huesca	La Jacetania	OLIVAR	0,14
	Sobrarbe	OLIVAR	141,96
	Ribagorza	OLIVAR	334,61
	Hoya de Huesca / Plana de Uesca	OLIVAR	1.155,28
	Somontano de Barbastro	OLIVAR	2.160,02
	Cinca Medio	OLIVAR	405,84
	La Litera / La Litera	OLIVAR	871,01
	Los Monegros	OLIVAR	428,04
	Bajo Cinca / Baix Cinca	OLIVAR	629,50
Teruel	Bajo Martín	OLIVAR	1.496,58
	Cuencas Mineras	OLIVAR	34,71
	Andorra-Sierra de Arcos	OLIVAR	1.567,01
	Bajo Aragón	OLIVAR	9.536,23
	Comunidad de Teruel	OLIVAR	1,04
	Maestrazgo	OLIVAR	402,74
	Gúdar-Javalambre	OLIVAR	1,09
	Matarraña / Matarranya	OLIVAR	9.432,45
Zaragoza	Cinco Villas	OLIVAR	679,51
	Hoya de Huesca / Plana de Uesca	OLIVAR	37,57
	Los Monegros	OLIVAR	159,78
	Bajo Cinca / Baix Cinca	OLIVAR	581,45
	Tarazona y el Moncayo	OLIVAR	385,18
	Campo de Borja	OLIVAR	1.379,12
	Aranda	OLIVAR	250,30
	Ribera Alta del Ebro	OLIVAR	528,25
	Valdejalón	OLIVAR	1.581,04
	Central	OLIVAR	607,50
	Ribera Baja del Ebro	OLIVAR	1.373,70
	Bajo Aragón-Caspe / Baix Aragó-Casp	OLIVAR	4.115,70
	Comunidad de Calatayud	OLIVAR	612,47
	Campo de Cariñena	OLIVAR	496,00
	Campo de Belchite	OLIVAR	1.322,71
	Campo de Daroca	OLIVAR	9,75

TOTAL OLIVAR ARAGÓN (2022): 42.719,24 ha

ALMENDRO

Distribución municipal 2022

(81.095,12 ha)



Superficie declarada en Aragón (2022) del cultivo de **Almendro** por comarca administrativa:

			Superficie declarada (ha)
Huesca	La Jacetania	ALMENDROS	77,47
	Alto Gállego	ALMENDROS	2,47
	Sobrarbe	ALMENDROS	112,62
	Ribagorza	ALMENDROS	337,23
	Hoya de Huesca / Plana de Uesca	ALMENDROS	5.749,31
	Somontano de Barbastro	ALMENDROS	2.754,81
	Cinca Medio	ALMENDROS	1.262,72
	La Litera / La Llitera	ALMENDROS	1.538,97
	Los Monegros	ALMENDROS	2.326,02
	Bajo Cinca / Baix Cinca	ALMENDROS	1.625,29
Teruel	Bajo Martín	ALMENDROS	1.566,32
	Jiloca	ALMENDROS	456,69
	Cuencas Mineras	ALMENDROS	664,90
	Andorra-Sierra de Arcos	ALMENDROS	523,35
	Bajo Aragón	ALMENDROS	8.394,97
	Comunidad de Teruel	ALMENDROS	309,99
	Maestrazgo	ALMENDROS	329,73
	Sierra de Albarracín	ALMENDROS	2,60
	Gúdar-Javalambre	ALMENDROS	136,15
	Matarraña / Matarranya	ALMENDROS	7.406,51
Zaragoza	Cinco Villas	ALMENDROS	3.560,98
	Hoya de Huesca / Plana de Uesca	ALMENDROS	192,90
	Los Monegros	ALMENDROS	458,83

Bajo Cinca / Baix Cinca	ALMENDROS	2.433,07
Tarazona y el Moncayo	ALMENDROS	865,17
Campo de Borja	ALMENDROS	6.243,34
Aranda	ALMENDROS	2.085,30
Ribera Alta del Ebro	ALMENDROS	283,16
Valdejalón	ALMENDROS	4.722,60
Central	ALMENDROS	1.912,50
Ribera Baja del Ebro	ALMENDROS	1.269,10
Bajo Aragón-Caspe / Baix Aragó-Casp	ALMENDROS	6.665,53
Comunidad de Calatayud	ALMENDROS	8.729,88
Campo de Cariñena	ALMENDROS	1.792,44
Campo de Belchite	ALMENDROS	2.242,91
Campo de Daroca	ALMENDROS	2.059,29

TOTAL ALMENDRO ARAGÓN (2022): 81.095,12 ha

